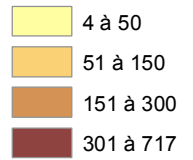
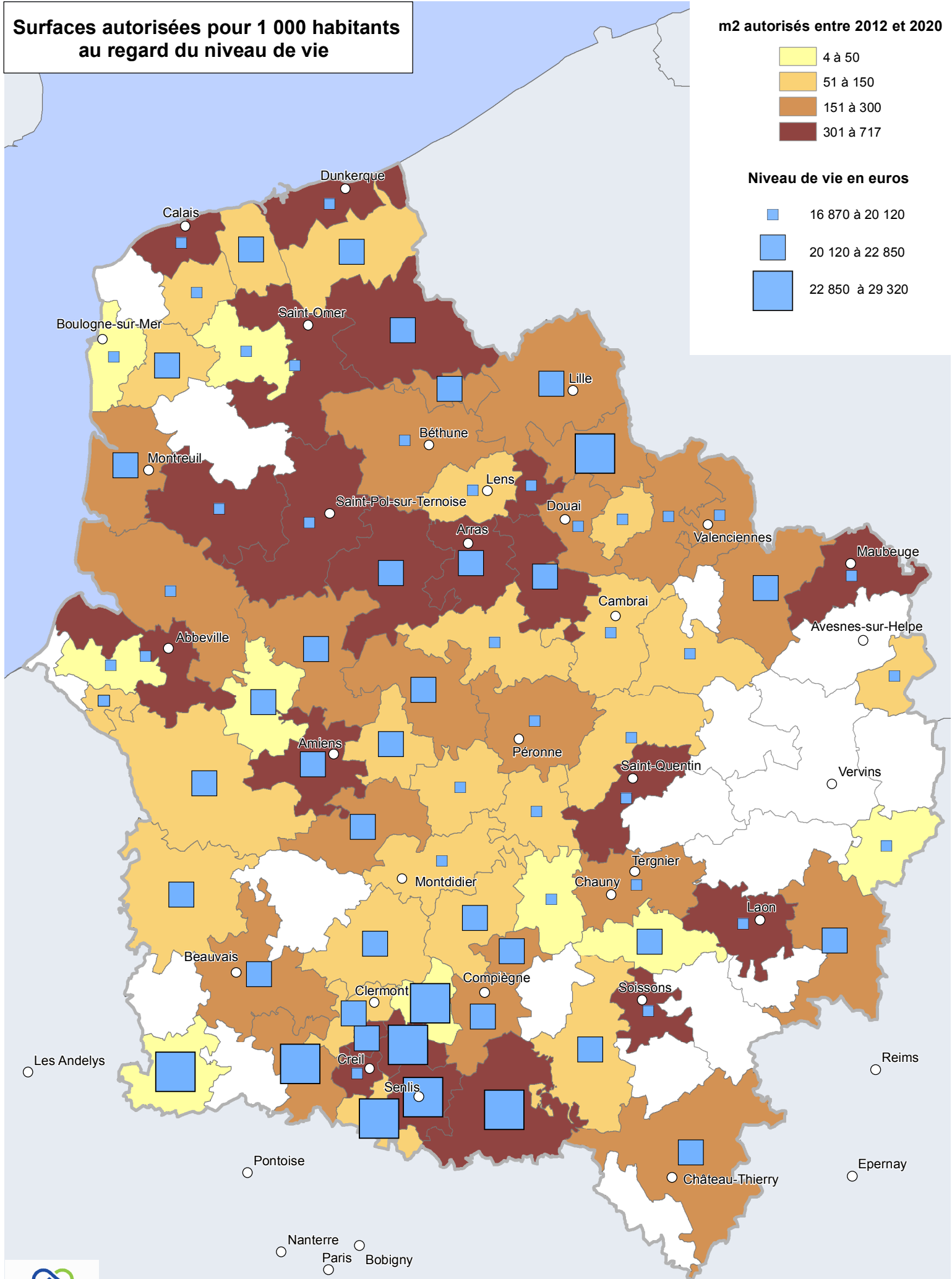
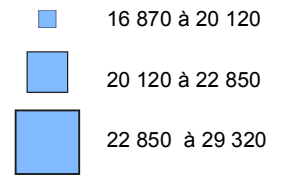


Surfaces autorisées pour 1 000 habitants au regard du niveau de vie

m2 autorisés entre 2012 et 2020



Niveau de vie en euros



Réalisation : Agence Hauts-de-France 2020-2040
 Sources : IGN GeoFla, Insee, CDAC
 Carte n°3667-1 le 14/02/2022

0 20 Km

