










# Système d'information multimodal et système billettique sur le territoire des Hauts-de-France

-  Plateforme d'information multimodale locale
-  Centrale d'information multimodale et de covoiturage
-  Réseau de transport urbain utilisant la carte PassPass
-  Système intégré des services à la mobilité sur le département de l'Oise (SISMO)
-  Réseau de transport urbain utilisant la billettique SISMO
-  Refonte du système billettique en cours
-  Projet de déploiement d'un système billettique
-  Autre réseau de transport urbain

La carte PassPass  est également utilisée sur le réseau TER Nord - Pas-de-Calais et sur le réseau interurbain Arc-en-Ciel du Département du Nord. Elle sera déployée sur le versant sud dans les années à venir.

