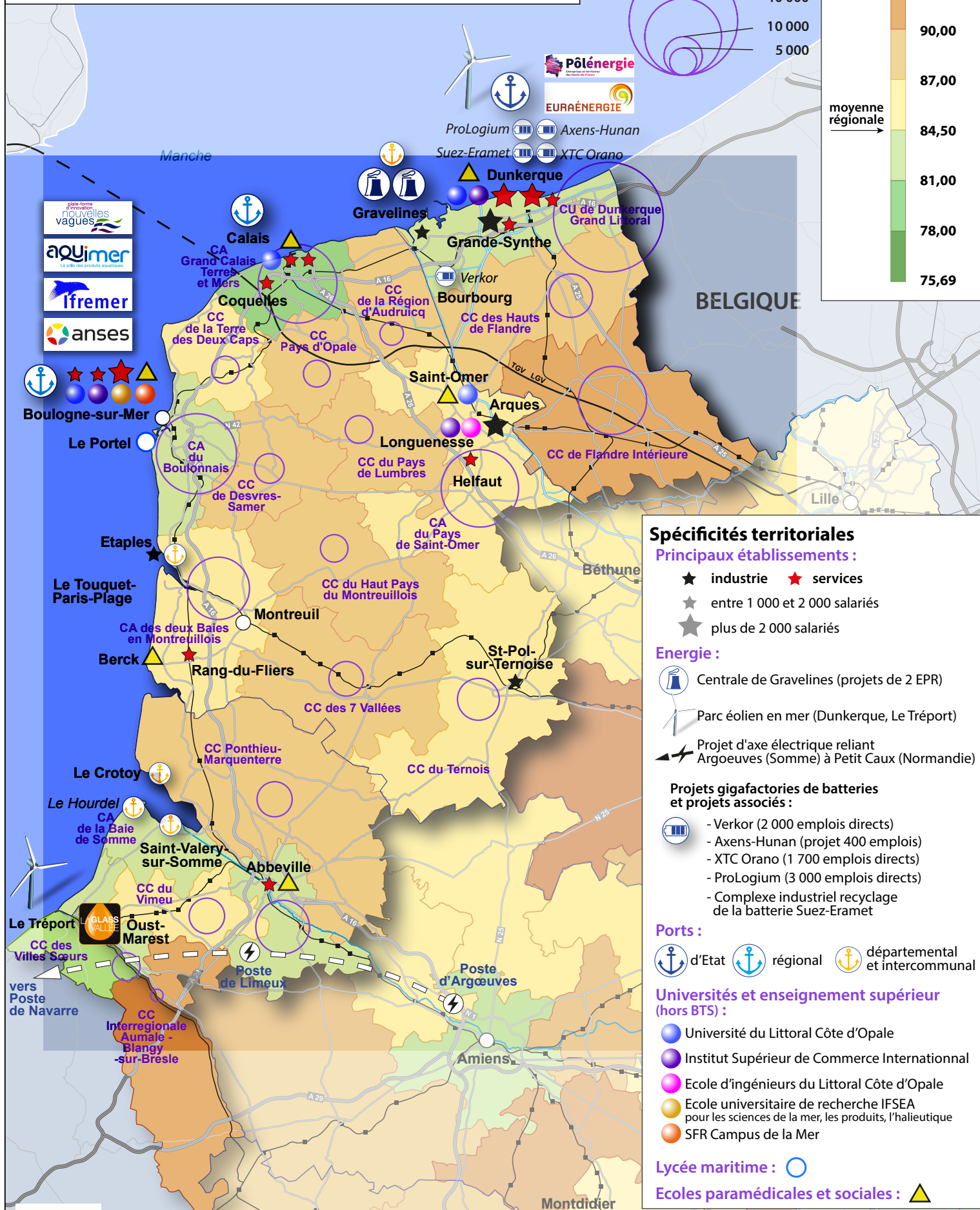
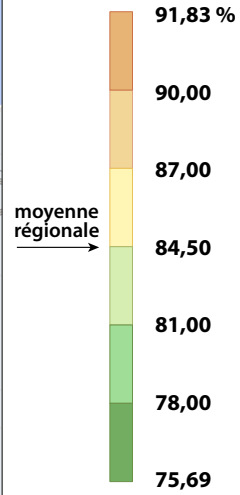
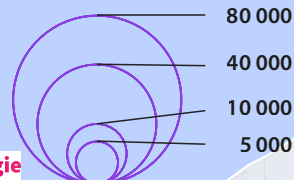


Carte de synthèse Fiche emplois et dynamiques économiques zoom sur le littoral élargi

Volume d'actifs en emploi
au lieu de travail par EPCI :

Part des actifs
ayant un emploi
en 2019



Spécificités territoriales

Principaux établissements :

- ★ industrie ★ services
- ☆ entre 1 000 et 2 000 salariés
- ☆ plus de 2 000 salariés

Energie :

- Centrale de Gravelines (projets de 2 EPR)
- Parc éolien en mer (Dunkerque, Le Tréport)
- Projet d'axe électrique reliant Argœuves (Somme) à Petit Caux (Normandie)

Projets gigafactories de batteries et projets associés :

- Verkor (2 000 emplois directs)
- Axens-Hunan (projet 400 emplois)
- XTC Orano (1 700 emplois directs)
- ProLogium (3 000 emplois directs)
- Complexe industriel recyclage de la batterie Suez-Eramet

Ports :

- d'Etat
- régional
- départemental et intercommunal

Universités et enseignement supérieur (hors BTS) :

- Université du Littoral Côte d'Opale
- Institut Supérieur de Commerce International
- Ecole d'ingénieurs du Littoral Côte d'Opale
- Ecole universitaire de recherche IFSEA pour les sciences de la mer, les produits, l'halieutique
- SFR Campus de la Mer

Lycée maritime :

- Ecoles paramédicales et sociales :



Sources : Insee, séries historiques du RP, exploitation principale Insee RP-2020 ; Stréne ; Région Hauts-de-France

Les informations contenues dans cette carte (projets d'implantation, entreprises...) n'ont été collectées que pour les territoires du littoral élargi.

cartographie : Agence Hauts-de-France 2040 13 septembre 2024 n° 5358-02

