













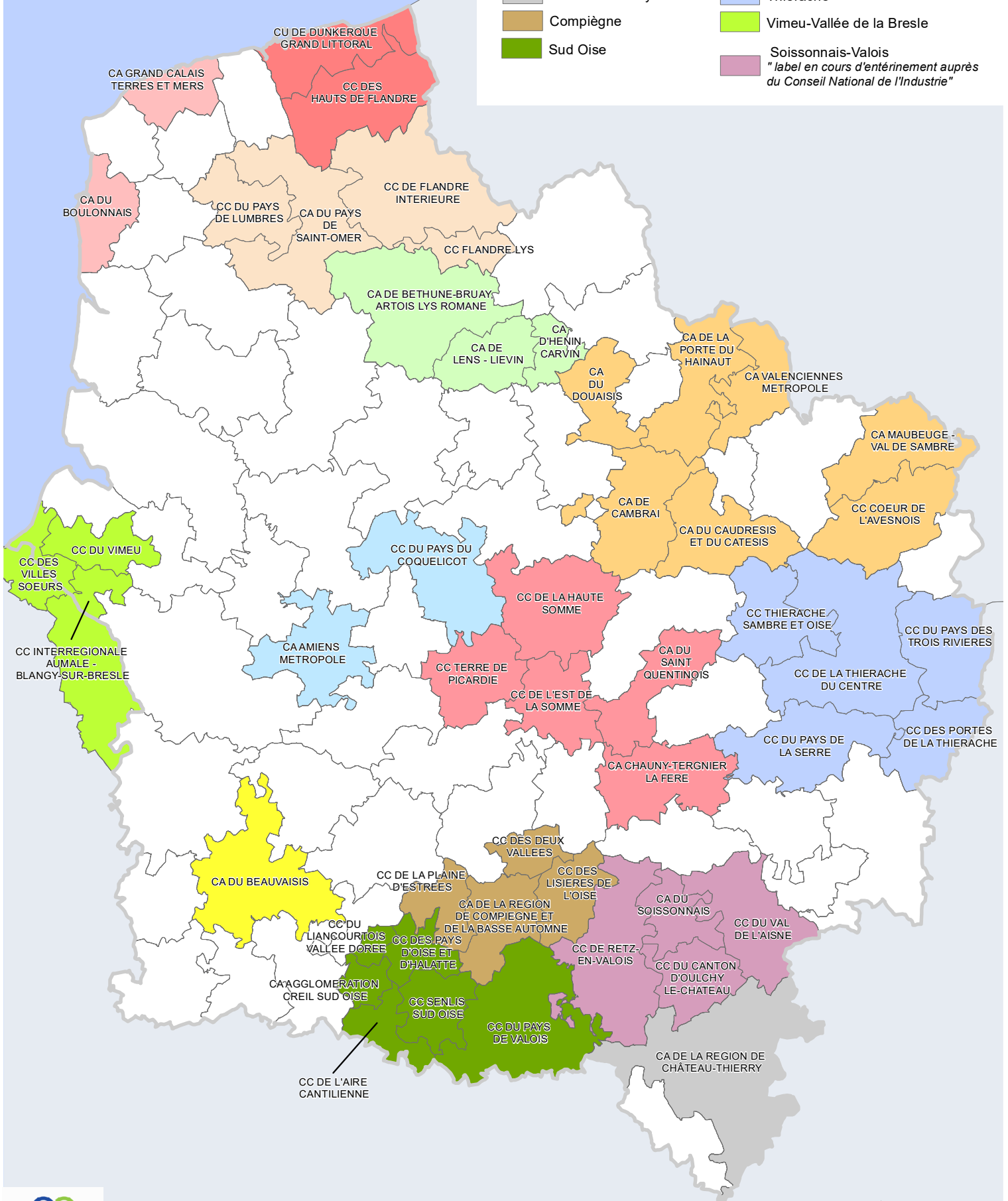


# Les territoires d'industrie en Hauts-de-France

## Les 14 territoires d'industrie

- |   |                          |   |  |
|---|--------------------------|---|--|
|   | Amiens et Albert-Méaulte |   | Dunkerque  |
|  | Beauvaisis               |  | Flandre-Saint-Omer   |
|  | Boulonnais-Calaisis      |  | Hainaut-Douaisis-Cambrésis   |
|  | Béthune-Bruay            |  | Saint-Quentinois-Tergnier-Est Somme  |
|  | Château-Thierry          |  | Thiérache  |
|  | Compiègne                |  | Vimeu-Vallée de la Bresle  |
|  | Sud Oise                 |  | Soissonnais-Valois<br><i>"label en cours d'entérinement auprès du Conseil National de l'Industrie"</i> |



Réalisation : Agence Hauts-de-France 2020-2040  
 Sources : IGN GeoFla, Région Hauts-de-France  
 Carte 4283-1 le 21/10/2022

