


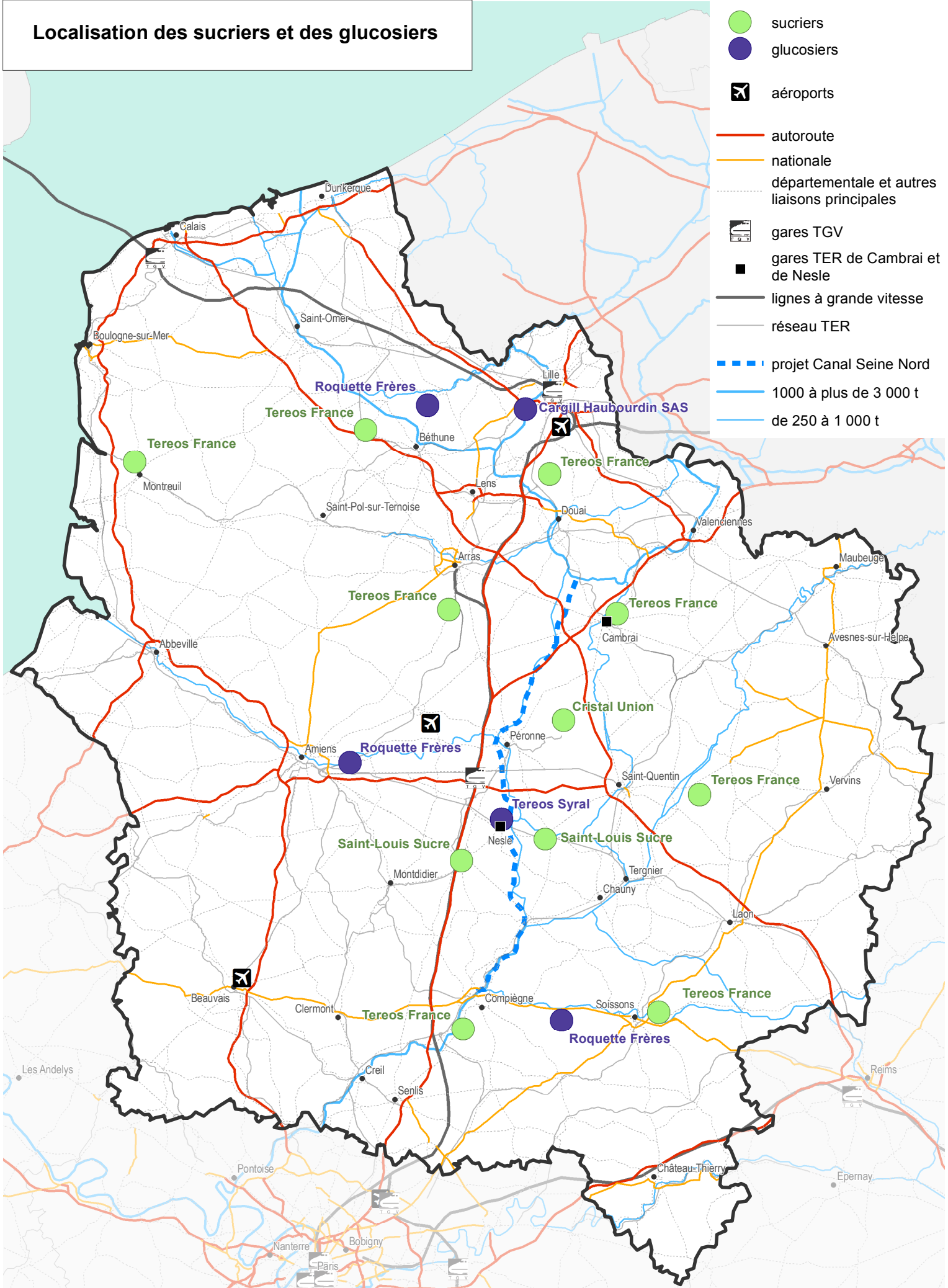


Localisation des sucriers et des glucosiers

- sucriers
- glucosiers
-  aéroports
- autoroute
- nationale
- départementale et autres liaisons principales
-  gares TGV
-  gares TER de Cambrai et de Nesle
- lignes à grande vitesse
- réseau TER
- - - projet Canal Seine Nord
- 1000 à plus de 3 000 t
- de 250 à 1 000 t



Région
Hauts-de-France
 Nord Pas de Calais - Picardie

Réalisation : D2DPE/IGAS - DiPPADE/SIG
 Sources : Agrosphère, NFI, IGN GeoFla, Route 120
 Carte n°2869 - le 31/03/2016

