







Un littoral au cœur d'enjeux européens

Littoral







-  Port de compétence régionale Hauts-de-France
-  Port
-  Nausicaa, Centre National de la Mer
-  Aquimer, pôle de compétitivité national
-  Grands sites de France
-  Cluster Euraénergie

Espace maritime





- BREXIT :** Nouvelle frontière de l'UE, nouveaux enjeux
-  Parc naturel marin des estuaires picards et de la mer d'Opale
 -  Risque de submersion marine
 -  Gestion des risques maritimes
 -  Problématique du détroit
 -  Développement du potentiel éolien marin
 -  Liaison maritime



Infrastructure

-  Ligne ferroviaire à grande vitesse
-  Gare construite pour la grande vitesse
-  Projet Picardie-Roissy
-  Hydrographie, canal
-  Canal grand gabarit Seine-Nord-Europe
-  Principales plateformes multimodales existantes ou en projet

Espace régional

-  Problématique de l'eau (ressource et évacuation)
-  Renforcement des liens fonctionnels entre le littoral et la région
-  Renforcement des liens avec le canal Seine-Nord-Europe
-  Diversification des accès au littoral



source : Région Hauts-de-France

cartographie : Agence Hauts-de-France 2020-2040 - 07 juillet 2020 n° 2016-1

