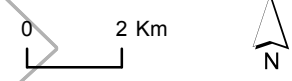
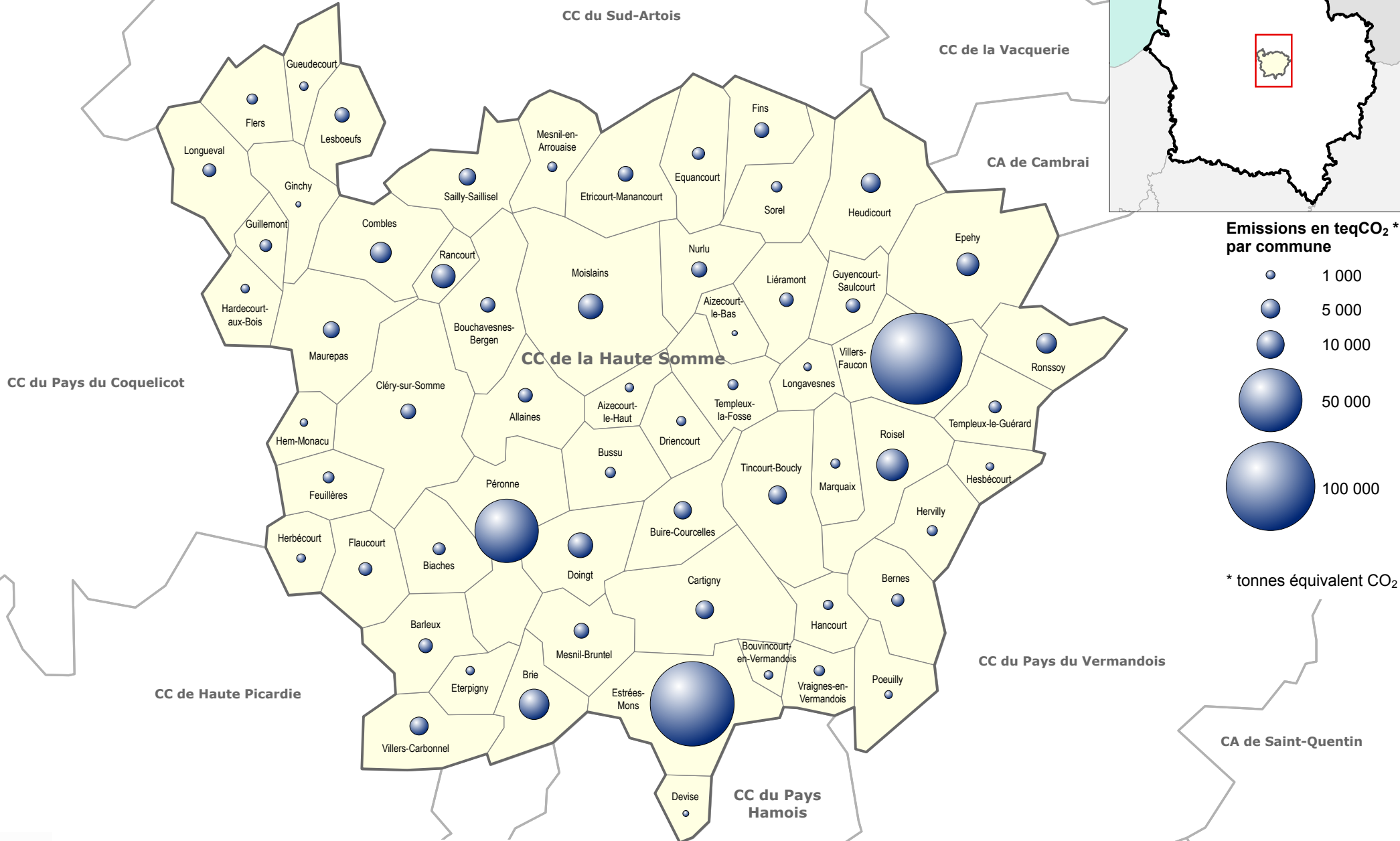
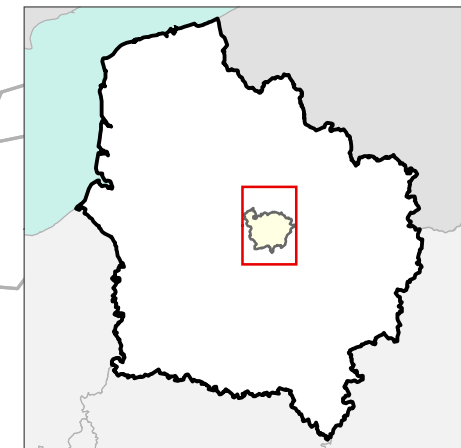


Emissions annuelles de gaz à effet de serre dans la CC de la Haute Somme



Réalisation : D2DPE/IGAS - DiPPADE/SIG
 Sources : Tableau de bord des émissions de gaz à effet de serre et de l'énergie en Picardie - Édition 2015 - Chiffres 2010-2011 (Observatoire Climat Air Énergie - Conseil régional Nord - Pas-de-Calais - Picardie), IGN GeoFla
 Carte n°11541 - le 04/08/2016